

INFORME DIARIO DE MONITOREO DE MEDIOS*

*Vigilancia basada en eventos de interés epidemiológico mediante el monitoreo de medios abiertos de comunicación locales y nacionales.

Reporte de eventos:

Amenaza	Tema	Medio	Fecha	Resumen	Liga	Prioridad
Biológico	Semáforo verde en Morelos	El sol de Cuernavaca	29 octubre 2021	En su comunicado de este viernes, la Secretaría de Salud del gobierno estatal anunció que Morelos está listo para avanzar a la fase verde del semáforo epidemiología por covid-19 a partir del próximo lunes, de acuerdo con el simulador de riesgo que toma en cuenta los indicadores de la situación epidémica actual, entre ellos la ocupación hospitalaria y el grado de mortandad de la enfermedad, así como otras estadísticas.	https://www.elsoldecuernavaca.com.mx/local/morelos-esta-listo-para-el-semáforo-verde-7409845.html	Bajo
Biológico	Morelos pasa a semáforo verde	Diario de Morelos	30 octubre 2021	A partir del lunes 01 de noviembre, Morelos regresa al semáforo color verde. Tras lograr la reducción de casos de COVID-19, así como el porcentaje de hospitalización, Morelos logró reducir el número en los indicadores que se toman en cuenta para el semáforo, lo que permitió alcanzar el puntaje necesario para colocarse en color verde.	https://www.diariodemorelos.com/noticias/pasamos-sem-foro-verde-pero-no-se-relajan	Bajo
Biológico	Autorizan vacuna Pfizer para niños entre 5-11 años	Diario de Morelos	29 octubre 2021	La Administración de Medicamentos y Alimentos (FDA) autorizó una dosis de la vacuna contra el coronavirus Covid-19 de Pfizer para niños de 5 a 11 años, un paso crítico para los más de 28 millones de menores de edad que pronto podrían ser elegibles en Estados Unidos, y posteriormente en el resto del mundo.	https://www.diariodemorelos.com/noticias/confirmado-autoriza-fda-vacuna-de-pfizer-para-ni-os-de-5-11-os	Bajo
Biológico	Contagios Covid-19 en Morelos	Diario de Morelos	30 octubre 2021	La Secretaría de Salud informó que en Morelos se han estudiado 231 mil 512 personas, de las cuales se han confirmado 49 mil 865 con Coronavirus; 330 están activas y se han registrado 4 mil 771 defunciones.	https://www.diariodemorelos.com/noticias/reportan-s-lo-18-contagios-en-ltimas-24-horas-en-morelos	Bajo
Biológico	Morelos pasa a semáforo verde	La Unión	30 octubre 2021	De acuerdo con el simulador local, el lunes el semáforo de riesgo epidemiológico avanzó pues prácticamente todos los indicadores se encuentran en un margen de seguridad, con excepción del índice de positividad, que se colocó en amarillo, con el 35.1 por ciento.	https://launion.com.mx/morelos/sociedad/noticias/192469-el-lunes-semáforo-verde-otra-vez.html	Bajo
Biológico	Heladas en el país	La Unión	30 octubre 2021	El clima para hoy se pronostica que una masa de aire frío que originó al frente Núm. 6 empezará a modificar sus características térmicas e interaccionará con un canal de baja presión en el sureste del territorio, generando chubascos acompañados de descargas eléctricas sobre el sur y sureste de México, así como viento de componente norte con rachas de 50 a 60 km/h y oleaje de 2 a 3 metros de altura en el Golfo de Tehuantepec.	https://www.lodehoy.com.mx/2021/10/30/46638/comienzan-las-heladas-por-el-frente-frío-numero-6-en-varios-estados	Bajo



<http://ssm.gob.mx>



Servicios de Salud Morelos



@MorelosSalud

Callejón Borda N°3 Col. Centro C.P. 62000
Teléfono (777) 312 62 31 / 314 33 36 ext. 222

**Calle Gómez Azcárate No. 205, Col. Lomas de la Selva
C.P. 62270, Cuernavaca, Morelos. Tel.: 777 102 25 56**

INFORME DE RIESGOS METEOROLOGICOS

Fuente: Servicio Meteorológico Nacional de México, CONAGUA.

Para hoy, la **masa de aire frío** que originó al **frente Núm. 6** empezará a modificar sus características térmicas e interaccionará con un **canal de baja presión** sobre Chiapas, generando chubascos acompañados de descargas eléctricas sobre el sur y sureste de México, así como viento de componente norte con rachas de 50 a 60 km/h y oleaje de 2 a 3 metros de altura en el Golfo de Tehuantepec. Un segundo **canal de baja presión** extendido sobre el occidente y sur del territorio generará lluvias con intervalos de chubascos en Jalisco, Colima y Michoacán, así como lluvias puntuales fuertes en Guerrero, las cuales se acompañarán de descargas eléctricas y posible caída de granizo.

Possible caída de granizo en: Jalisco, Colima, Michoacán, Estado de México, Guerrero, Oaxaca y Chiapas (sur).

Las lluvias podrán acompañarse de descargas eléctricas, vientos fuertes y caída de granizo que podrían generar crecidas de arroyos, deslaves e inundaciones

Pronóstico de Precipitación:


Intervalos de chubascos (5 a 25 mm): Nayarit, Jalisco, Colima, Michoacán, Estado de México, **Morelos**, Puebla, Oaxaca y Chiapas.

Pronóstico de Temperaturas Máximas:

Temperaturas máximas de 30 a 35 °C: Baja California, Baja California Sur, Sonora, Sinaloa, Coahuila, Nuevo León, Nayarit, Jalisco, Colima, Michoacán, Guerrero, Oaxaca, Chiapas, Tamaulipas, Tabasco, Campeche, Yucatán y Quintana Roo.

Pronóstico en región Mesa Central:

Cielo medio nublado por la mañana y nublado durante la tarde.
Intervalos de chubascos en Morelos y Puebla, además de lluvias aisladas en Guanajuato, Querétaro, Hidalgo y Tlaxcala, todas con descargas eléctricas. Ambiente matutino fresco. Bancos de niebla por la mañana y temperaturas frías con heladas matutinas en sierras de Guanajuato, Querétaro e Hidalgo y zonas montañosas de Tlaxcala y Puebla. Ambiente templado a cálido por la tarde con vientos del este y noreste de 15 a 30 km/h.



<http://ssm.gob.mx>



Servicios de Salud Morelos



@MorelosSalud

Callejón Borda N°3 Col. Centro C.P. 62000
 Teléfono (777) 312 62 31 / 314 33 36 ext. 222

Calle Gómez Azcárate No. 205, Col. Lomas de la Selva
C.P. 62270, Cuernavaca, Morelos. Tel.: 777 102 25 56

INFORME DE MONITOREO VOLCÁNICO Y SISMOLÓGICO

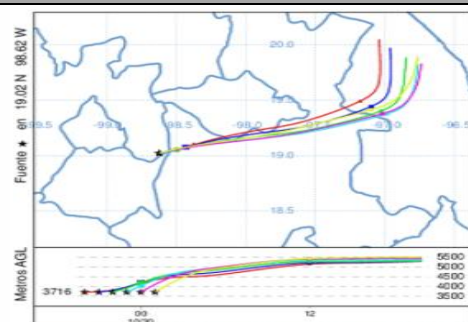
Fuente: Servicio Sismológico Nacional, UNAM. / Centro nacional de Prevención de Desastres (CENAPRED)-SEGOB, SENEAM-SCT y NOAA.


En las últimas 24 horas, mediante los sistemas de monitoreo del **volcán Popocatepetl** se identificaron **77 exhalaciones y 44 minutos de tremor**. Entre las 05:15 y 06:50 h del día de hoy, se detectó **una secuencia de exhalaciones con una duración de 66 minutos**. En algunos casos se observó emisión de vapor de agua y gas. Al momento de este reporte **se observa al volcán, con una ligera emisión de vapor y gas que se dirige al este sureste**.

NIVEL DE ALERTA	SEMAFORO	AMARILLO-FASE 2	RECOMENDACIONES PARA LA FASE AMARILLO FASE 2
	Incremento de actividad: <ul style="list-style-type: none"> Pluma de vapor de agua y gas Ligera caída de ceniza en áreas cercanas Caída de fragmentos incandescentes Crecimiento y destrucción de domos de lava Posibilidad de flujos piroclásticos por explosiones Flujos de lodo o escombros de corto alcance 		<ol style="list-style-type: none"> Continuar con el radio de seguridad de 12 km, por lo que la permanencia en esa área no está permitida. Controlar el tránsito entre Santiago Xalitlintla y San Pedro Nexapa, vía Paso de Cortés. A las autoridades de Protección Civil, mantener sus procedimientos preventivos, de acuerdo con sus planes operativos. A la población se le recomienda elevar la atención a los avisos de las autoridades de su localidad y se exhorta a no acercarse al volcán, y mucho menos al cráter. Mantenerse fuera de cañadas ante posibles flujos de lodo, principalmente en temporada de lluvias.

PRONOSTICO DE CAIDA DE CENIZA

En caso de una exhalación de ceniza volcánica, **el pronóstico de trayectoria hacia el este-noreste**, (simulando exhalación cada hora en las próximas 6 horas) a su paso por la zona oeste, centro y este-noreste del estado de Puebla y zona sur, sureste y este del estado de Tlaxcala, **para las primeras 12 horas de pronóstico** (14:00 a las 02:00 hora local). Posteriormente para las últimas 12 horas de pronóstico, (02:00 a las 14:00 hora local del día siguiente), las trayectorias continuarán sobre la zona centro-noreste y este-noreste del estado de Puebla y zona centro del estado de Veracruz. **Sin pronóstico de caída de ceniza para el estado.**



SISMOS	<p>Se registró sismo de magnitud de 3.5 grados Richter, a las 04:43:59 hrs con localización del epicentro a 66 km al oeste de Cintalapa, Chiapas.</p> <p>NO PERCIBIDO EN EL ESTADO DE MORELOS.</p>	
	REPORTE DE DAÑOS A LA POBLACION	
PROTECCIÓN CIVIL	<p>Sin reporte de daños a la población ni a la infraestructura en salud.</p>	



<http://ssm.gob.mx>



Servicios de Salud Morelos



@MorelosSalud

Callejón Borda N°3 Col. Centro C.P. 62000
Teléfono (777) 312 62 31 / 314 33 36 ext. 222

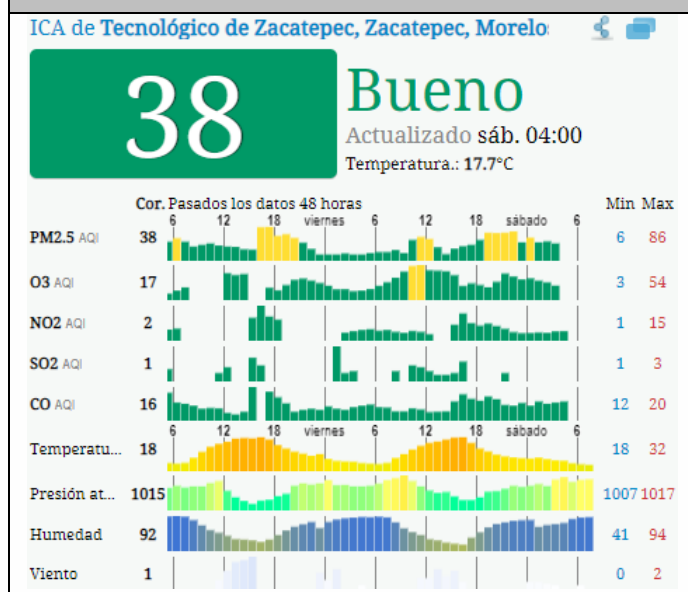
**Calle Gómez Azcárate No. 205, Col. Lomas de la Selva
C.P. 62270, Cuernavaca, Morelos. Tel.: 777 102 25 56**

INFORME DE TEMPERATURAS Y CALIDAD DEL AIRE

Fuente: Comisión Estatal de Agua (CEAGUA)

ICA	CALIDAD DEL AIRE	RECOMENDACIONES A LA POBLACIÓN
0-50	Buena	No se anticipan impactos a la salud cuando la calidad del aire se encuentra en este intervalo.
51-100	Moderada	Las personas extraordinariamente sensitivas deben considerar limitación de los esfuerzos físicos excesivos y prolongados al aire.
101-150	Dañina a la salud de los grupos sensitivos	Los niños adultos activos, y personas con enfermedades respiratorias tales como el asma, deben evitar los esfuerzos físicos excesivos y prolongados al aire.
151-200	Dañina a la salud	Los niños adultos activos, y personas con enfermedades respiratorias tales como el asma, deben evitar los esfuerzos físicos excesivos y prolongados al aire libre; las demás personas, especialmente los niños, deben limitar los esfuerzos excesivos y prolongados al aire libre.
201-300	Muy dañina a la salud	Los niños adultos activos, y personas con enfermedades respiratorias tales como el asma, deben evitar todos los esfuerzos excesivos al aire libre; las demás personas, especialmente los niños, deben limitar los esfuerzos físicos excesivos al aire libre.
300+	Arriesgado	

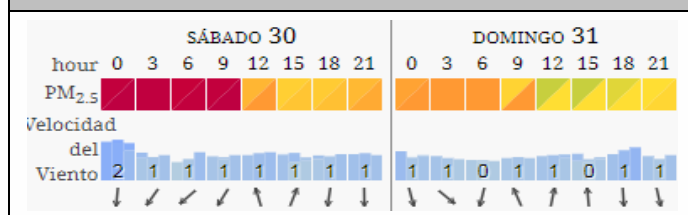
CALIDAD DEL AIRE CUERNAVACA, MORELOS.



PRONOSTICO DE TEMPERATURAS POR MUNICIPIO

Municipio	Máx	Mín	Municipio	Máx	Mín
Amacuzac	33°	16°	Puente de Ixtla	33°	18°
Axochiapan	33°	17°	Temixco	32°	15°
Ayala	32°	16°	Tepalcingo	31°	17°
Cuautla	28°	15°	Tepoztlán	29°	16°
Cuernavaca	27°	14°	Tlaltizapan	31°	16°
Huitzilac	20°	8°	Tlaquiltenango	35°	19°
Jiutepec	29°	15°	Zacatepec	29°	18°
Jojutla	33°	18°	Zacualpan de Amilpas	24°	13°

PRONOSTICO DE LA CALIDAD DEL AIRE



TEMPERATURAS MAXIMAS Y MINIMAS, ÚLTIMAS 24 HRS

Mínimas	Máximas
Huitzilac 20° 8°	35° 19° Tlaquiltenango
Tetela del Volcán 19° 10°	33° 18° Jojutla
Totolapan 21° 11°	33° 18° Puente de Ixtla
Ocuituco 21° 12°	33° 16° Amacuzac



<http://ssm.gob.mx>



Servicios de Salud Morelos



@MorelosSalud

Callejón Borda N°3 Col. Centro C.P. 62000
 Teléfono (777) 312 62 31 / 314 33 36 ext. 222

Calle Gómez Azcárate No. 205, Col. Lomas de la Selva
 C.P. 62270, Cuernavaca, Morelos. Tel.: 777 102 25 56



MORELOS
2018 - 2024

**SERVICIOS
DE SALUD**

Fecha: 29 de octubre del 2021
Semana Epidemiológica: 43
Área: Coordinación de Vigilancia Epidemiológica, **UIES.**

INFORME DE MONITOREO EPIDEMIOLÓGICO

Fuente: Jurisdicciones Sanitarias del estado de Morelos.

JURISDICCION SANITARIA I:

- SIN EVENTOS EXTRAORDINARIOS.

JURISDICCION SANITARIA II:

- SIN EVENTOS EXTRAORDINARIOS.

JURISDICCION SANITARIA III:

- SIN EVENTOS EXTRAORDINARIOS.



<http://ssm.gob.mx>



Servicios de Salud Morelos



@MorelosSalud

Callejón Borda N°3 Col. Centro C.P. 62000
Teléfono (777) 312 62 31 / 314 33 36 ext. 222

**Calle Gómez Azcárate No. 205, Col. Lomas de la Selva
C.P. 62270, Cuernavaca, Morelos. Tel.: 777 102 25 56**